




Bestand

-  Überflutungsausdehnung Seiten
-  Überflutungsausdehnung Außergewöhnlich
-  Überflutungsausdehnung Extrem

FLÄCHENNUTZUNGSPLAN 2025 4. Änderung

St.Nr.	Art der Änderung	Datum	Zeichen
Projekt Nummer 5903-02	Zielfeldnummer 04		
Koordinaten DHN/UTM	Blattnummer 01		
Einwohner- belegung	AGP	Beurteilung 27.02.2024 gezeichnet 27.02.2024 geprüft 27.02.2024 Fluggröße m	
Auftraggeber Vereinbarte Verwaltungsgemeinschaft Ochsenhausen	Projekt Flächennutzungsplan - 4. Änderung		
Abschnitt Starkregengefahrenkarte mit Überflutungsausdehnung MDRD Stand: 27.02.2024	Maßstab 1 : 10 000		